

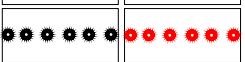






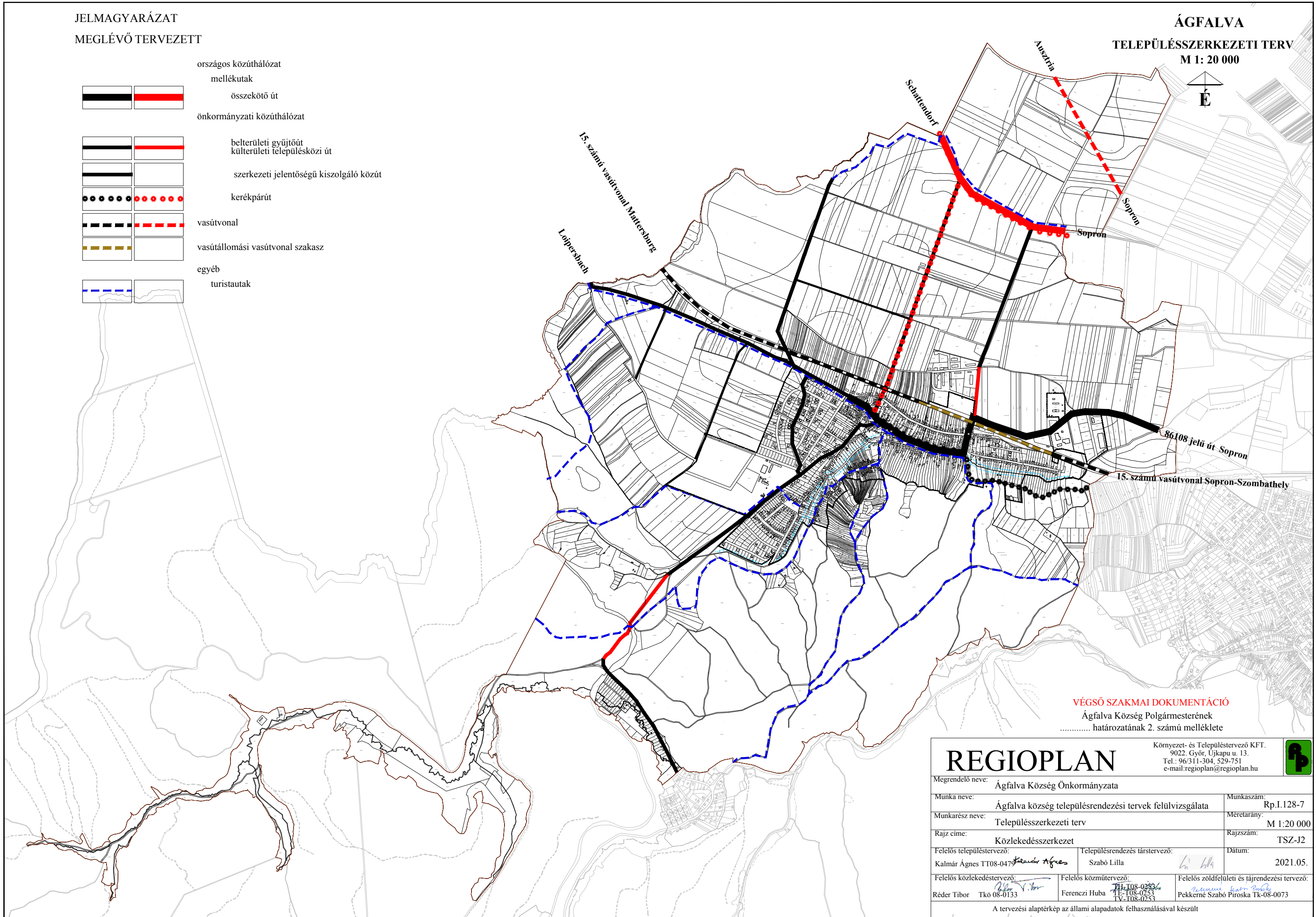


JELMAGYARÁZAT
MEGLÉVŐ TERVEZETT

	országos közúthálózat mellékutak
	összekötő út
	önkormányzati közúthálózat
	belterületi gyűjtőút külsőterületi településközi út
	szerkezeti jelentőségű kiszolgáló közút
	kerékpárút
	vasútvonal
	vasútállomási vasútvonal szakasz
	egyéb turistautak

ÁGFALVA
TELEPÜLÉSSZERKEZETI TERV
M 1: 20 000



VÉGSŐ SZAKMAI DOKUMENTÁCIÓ
Ágfalva Község Polgármesterének
..... határozatának 2. számú melléklete

REGIOPLAN		 Környezet- és Településtervező KFT. 9022. Győr, Újkapu u. 13. Tel.: 96/311-304, 529-751 e-mail: regioplan@regioplan.hu
Megrendelő neve: Ágfalva Község Önkormányzata		
Munka neve: Ágfalva község településrendezési tervek felülvizsgálata	Munkaszám: Rp.I.128-7	
Munkarész neve: Településszerkezeti terv	Meretarány: M 1:20 000	
Rajz címe: Közlekedésszerkezet	Rajzszám: TSZ-J2	
Felelős településtervező: Kalmár Ágnes TT08-0479	Településrendezés társtervező: Szabó Lilla	Dátum: 2021.05.
Felelős közlekedéstervező: Réder Tibor Tk08-0133	Felelős közműtervező: Ferenczi Huba TK-108-0253	Felelős zöldfelületi és tájrendezési tervező: Pekterné Szabó Piroska TK-08-0073
A tervezési alaptérkép az állami alapadatok felhasználásával készült		