

ÁGFALVA
















TELEPÜLÉSSZERKEZETI TERV

M 1: 20 000





JELMAGYARÁZAT


TÁJ- ÉS TERMÉSZETVÉDELEM

-  nemzetközi egyezmény alá tartozó területek
-  Natura 2000 kiemelt jelentőségű természetmegőrzési terület határvonala
-  országos jelentőségű védett területek
-  védett természeti terület határa
-  fokozottan védett természeti terület
-  földvár határa
-  lápterület határa
-  egyéb területi kijelölések
-  egyedi tájérték
-  természeti terület
-  országos ökológiai hálózat
-  magterület övezete
-  pufferterület övezete
-  ökológiai folyosó övezete
-  védelemre tervezett terület

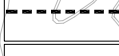


KULTURÁLIS ÖRÖKSÉGVÉDELEM

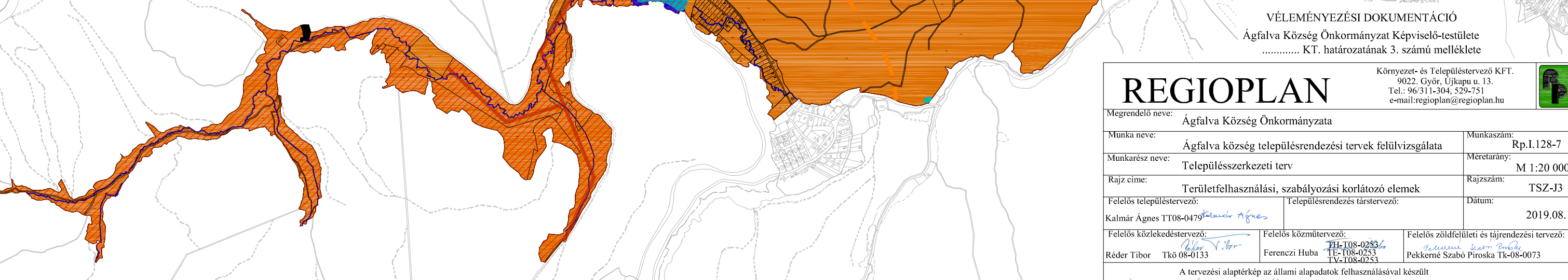
-  régészeti lelőhely határa
-  műemlék telke
-  műemlék épület
-  műemléki környezet határa
-  védett épület, szobor

KÖZMŰVEK


-  középvezetési elektromos légvezeték és biztonsági övezete

VÉDŐTERÜLETEK

-  közút és vasút védőövezetének határa
-  települési védőterület határa
-  vízfolyás, vízfelület 6-6m széles védőterülettel



VÉLEMÉNYEZÉSI DOKUMENTÁCIÓ
 Ágfalva Község Önkormányzat Képviselő-testülete
 KT. határozatának 3. számú melléklete

REGIOPLAN		Környezet- és Településtervező KFT. 9022. Győr, Ujkapu u. 13. Tel.: 96/311-304, 529-751 e-mail: regioplan@regioplan.hu	
Megrendelő neve: Ágfalva Község Önkormányzata		Munkaszám: Rp.I.128-7	
Munka neve: Ágfalva község településrendezési tervek felülvizsgálata	Munkarész neve: Településszerkezeti terv	Méretarány: M 1:20 000	
Rajz címe: Területfelhasználási, szabályozási korlátozó elemek	Felelős településtervező: Kalmár Ágnes TT08-0479 <i>Kalmár Ágnes</i>	Rajzszám: TSZ-J3	Dátum: 2019.08.
Felelős közlekedéstervező: Réder Tibor Tk08-0133 <i>Réder Tibor</i>	Felelős közműtervező: Ferenczi Huba TH-108-0253, TE-108-0253, TV-108-0253 <i>Ferenczi Huba</i>	Felelős zöldfelületi és tájrendezési tervező: Pekterné Szabó Piroska Tk-08-0073 <i>Pekterné Szabó Piroska</i>	
A tervezési alaptérkép az állami alapadatok felhasználásával készült			