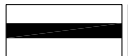







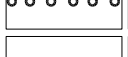
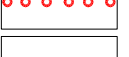














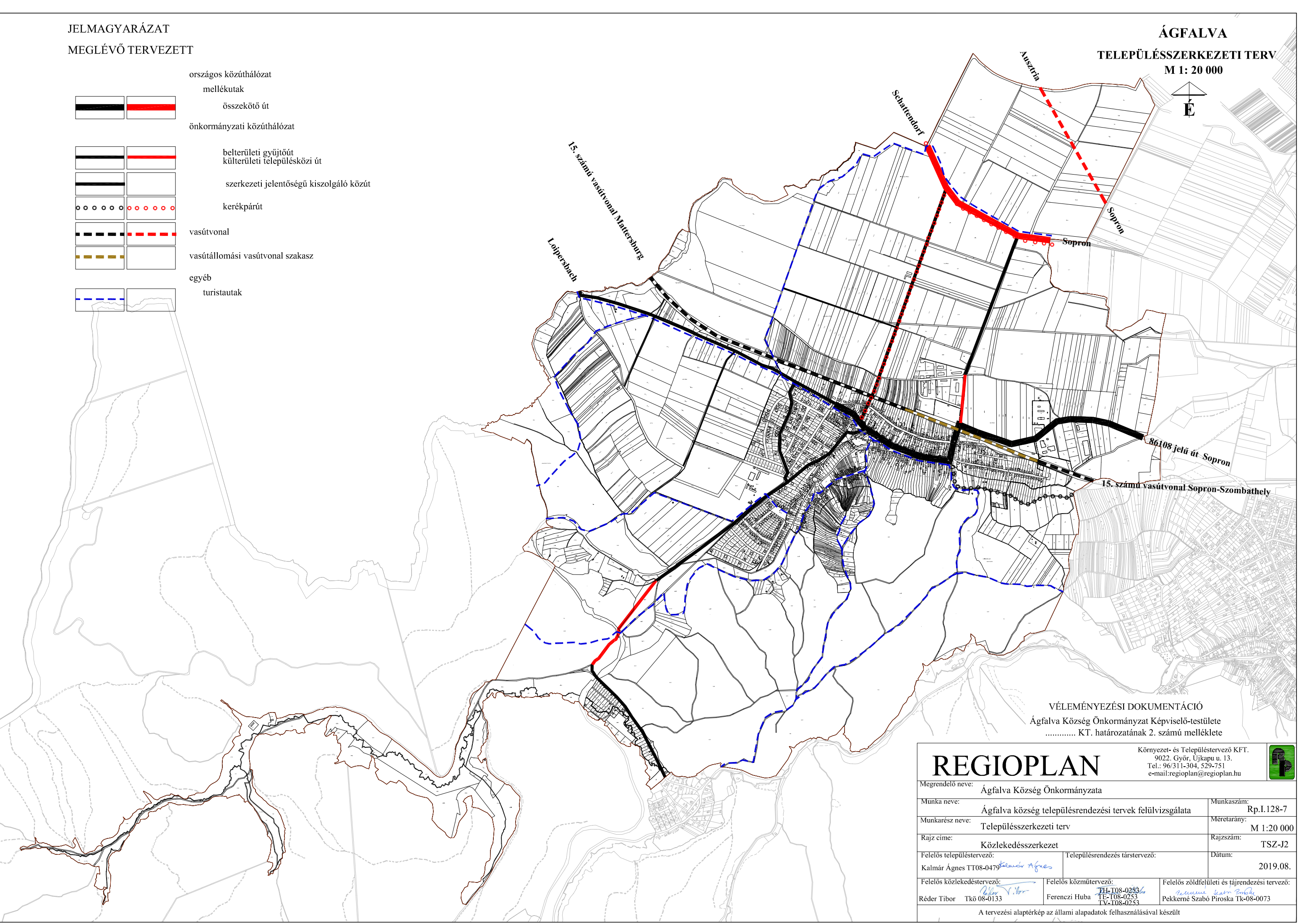



JELMAGYARÁZAT
MEGLÉVŐ TERVEZETT

| | | |
|---|---|---|
|  |  | országos közúthálózat |
|  |  | mellékutak |
|  |  | összekötő út |
|  |  | önkormányzati közúthálózat |
|  |  | belterületi gyűjtőút |
|  |  | külterületi településközi út |
|  |  | szerkezeti jelentőségű kiszolgáló közút |
|  |  | kerékpárút |
|  |  | vasútvonal |
|  |  | vasútállomási vasútvonal szakasz |
|  |  | egyéb |
|  |  | turistautak |

ÁGFALVA
TELEPÜLÉSSZERKEZETI TERV
M 1: 20 000



VÉLEMÉNYEZÉSI DOKUMENTÁCIÓ
Ágfalva Község Önkormányzat Képviselő-testülete
..... KT. határozatának 2. számú melléklete

| | | | |
|--|--|---|---|
| REGIOPLAN | | Környezet- és Településtervező KFT. 9022. Győr, Ujkapu u. 13. Tel.: 96/311-304, 529-751 e-mail: regioplan@regioplan.hu |  |
| Megrendelő neve: | Ágfalva Község Önkormányzata | | |
| Munka neve: | Ágfalva község településrendezési tervek felülvizsgálata | Munkaszám: | Rp.I.128-7 |
| Munkarész neve: | Településszerkezeti terv | Méretarány: | M 1:20 000 |
| Rajz címe: | Közlekedésszerkezet | Rajzszám: | TSZ-J2 |
| Felelős településtervező: | Kalmár Ágnes TT08-0479 <i>Kalmár Ágnes</i> | Felelős településrendezés társtervező: | Dátum: |
| | | | 2019.08. |
| Felelős közlekedéstervező: | Réder Tibor Tk08-0133 <i>Réder Tibor</i> | Felelős közműtervező: | Felelős zöldfelületi és tájrendezési tervező: |
| | | Ferenczi Huba TH-108-0253 TE-108-0253 TV-108-0253 | Pekterné Szabó Piroska Tk-08-0073 |
| A tervezési alaptérkép az állami alapadatok felhasználásával készült | | | |