




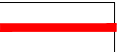


















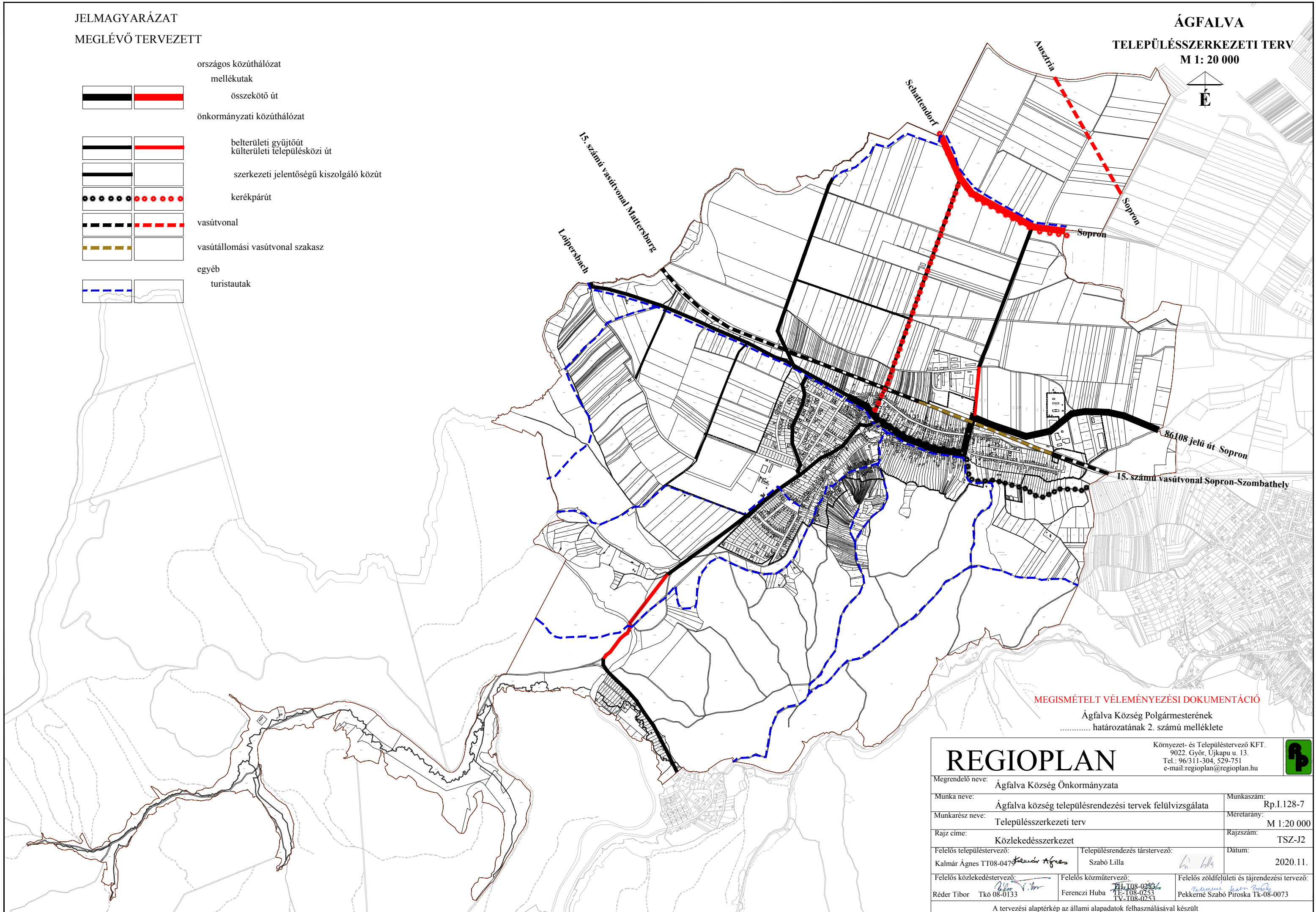
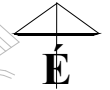


JELMAGYARÁZAT
MEGLÉVŐ TERVEZETT


		országos közúthálózat
		mellékutak
		összekötő út
		önkormányzati közúthálózat
		belterületi gyűjtőút
		külterületi településközi út
		szerkezeti jelentőségű kiszolgáló közút
		kerékpárút
		vasútvonal
		vasútállomási vasútvonal szakasz
		egyéb
		turistautak

ÁGFALVA
TELEPÜLÉSSZERKEZETI TERV
M 1: 20 000



MEGISMÉTELTELT VÉLEMÉNYEZÉSI DOKUMENTÁCIÓ

Ágfalva Község Polgármesterének
..... határozatának 2. számú melléklete

REGIOPLAN		 Környezet- és Településtervező KFT. 9022. Győr, Újkapu u. 13. Tel.: 96/311-304, 529-751 e-mail: regioplan@regioplan.hu
Megrendelő neve: Ágfalva Község Önkormányzata		
Munka neve: Ágfalva község településrendezési tervek felülvizsgálata	Munkaszám: Rp.I.128-7	
Munkarész neve: Településszerkezeti terv	Meretarány: M 1:20 000	
Rajz címe: Közlekedésszerkezet	Rajzszám: TSZ-J2	
Felelős településtervező: Kalmár Ágnes TT08-0479	Településrendezés társtervező: Szabó Lilla	Dátum: 2020.11.
Felelős közlekedéstervező: Réder Tibor TK08-0133	Felelős közműtervező: Ferenczi Huba TK-108-0253	Felelős zöldfelületi és tájrendezési tervező: Pekterné Szabó Piroska TK-08-0073
A tervezési alaptérkép az állami alapadatok felhasználásával készült		